



Au cœur de la vallée du Grésivaudan, découvrez les **parcours "patrimoine"** des communes de Lumbin, La Terrasse, Tencin, La Pierre et Champ près Froges. Ces itinéraires vous permettront d'apprécier un patrimoine historique, architectural et paysager souvent méconnu. Ils ne présentent pas de dangers particuliers et peuvent être effectués seul ou en famille, en moins de 2 heures. Des plaquettes d'accompagnement peuvent être retirées dans les mairies de chacun des villages ou dans certains commerces.

Lumbin



Gouvernance du projet :

Dès 2009 des réunions ont eu lieu avec des lumbinois et les anciens du village. La grande aventure a commencée...

Anecdote
Jean Fabre nous a raconté que dans les années 30, une charrette de foin tirée par des bœufs, s'est enfoncée dans les marais et a complètement disparu !



Funiculaire




Abri vigneron



Marais de Montfort



Ancien Moulin à eau



9



8



11



10



7



4



3



5



6



1



2

- ### POINTS REMARQUABLES
- 1 Un paysage qui a changé : la vigne, la plaine alluviale
 - 2 Histoire de l'eau à Lumbin, le bassin lavoir public
 - 3 La mairie, l'arbre de la liberté
 - 4 Hommage à Henri Fabre, le relais de poste
 - 5 La rue Grand-Dufay, une magnanerie
 - 6 L'église
 - 7 Le banc de Pio VII, regard sur l'Isère et le port de Lumbin
 - 8 Le tramway
 - 9 Les édicules de la falaise, les abris vigneron
 - 10 Le petit Lumbin, sa maison forte, son alimentation en eau
 - 11 Le ruisseau du Carre, ses moulins, sa taillanderie

- Itinéraire principal
- Des propositions pour le retour vous sont indiquées en orange
- - - Itinéraire de retour
- - - Des tracés en pointillé vous suggèrent d'autres sites patrimoniaux
- - - Sites exentrés





Au cœur de la vallée du Grésivaudan, découvrez **les parcours "patrimoine"** des communes de Lumbin, La Terrasse, Tencin, La Pierre et Champ près Froges. Ces itinéraires vous permettront d'apprécier un patrimoine historique, architectural et paysager souvent méconnu. Ils ne présentent pas de dangers particuliers et peuvent être effectués seul ou en famille, en moins de 2 heures. Des plaquettes d'accompagnement peuvent être retirées dans les mairies de chacun des villages ou dans certains commerces.

Lumbin



Gouvernance du projet :

Dès 2009 des réunions ont eu lieu avec des lumbinois et les anciens du village. La grande aventure a commencé...

Anecdote

Jean Fabre nous a raconté que dans les années 30, une charrette de foin tirée par des bœufs, s'est enfoncée dans les marais et a complètement disparu !



Funiculaire




Abri vigneron




Marais de Montfort



Ancien Moulin à eau



9



8



11



10



11



6



1



2



10



7



4



3



5

POINTS REMARQUABLES

- 1 Un paysage qui a changé : la vigne, la plaine alluviale
- 2 Histoire de l'eau à Lumbin, le bassin lavoir public
- 3 La mairie, l'arbre de la liberté
- 4 Hommage à Henri Fabre, le relais de poste
- 5 La rue Grand-Dufay, une magnanerie
- 6 L'église
- 7 Le banc de Pie VII, regard sur l'Isère et le port de Lumbin
- 8 Le tramway
- 9 Les abreuvoirs de la falaise, les abris « vigneron »
- 10 Le petit Lumbin, sa maison forte, son alimentation en eau
- 11 Le ruisseau du Carro, ses moulins, sa taillanderie

Itinéraire principal Vous découvrirez la signalétique tout au long du trajet en rouge

Itinéraire de retour Des propositions pour le retour vous sont indiquées en orange

Des tracés en pointillé vous suggèrent d'autres sites patrimoniaux
Sit es exentres

